

 Agencia Nacional de Minería	GENERACIÓN DE TÍTULOS MINEROS		CÓDIGO: MIS3-P-008-F-003
	FORMATO		VERSIÓN: 2
	INFORME SOCIAL		FECHA VIGENCIA: 03/sept./2024

Fecha:	08	10	2025	Lugar	Pitalito, Huila
Objetivo General:	Garantizar el derecho a la participación real, inclusiva y efectiva de la comunidad, organizaciones sociales y entidades públicas y privadas en los procesos de titulación minera; así como la aplicación de los principios de coordinación, concurrencia y subsidiariedad en el proceso de titulación minera con el fin de armonizar la legislación ambiental, las políticas y normas municipales y/o departamentales con el desarrollo de los proyectos mineros.				
Alcance de las acciones y del Informe:	<p>Este informe presenta el trabajo de relacionamiento realizado en el marco de la implementación del procedimiento de Audiencias Públicas Mineras para el Otorgamiento de Títulos Mineros en los diferentes lugares del país en el que se encuentran propuestas viabilizadas para el posible otorgamiento de títulos mineros.</p> <p>A su vez, brinda elementos de acciones con el fin de aportar la realización de la actividad minera en los territorios reconociendo las inquietudes, percepciones y expectativas de las comunidades con relación a la actividad minera y que se pueda hacer una minería para la vida al servicio de las comunidades y el país.</p> <p>Este informe social es de carácter público, en el mismo podrán encontrar material fotográfico y audiovisual de los procesos realizados en territorio, todo el material audiovisual cuenta con el permiso de los diferentes actores.</p>				
Nombres y apellidos de quien realiza	Juan Nicolás Solano Ávila Angie Stefanny Castro Ruiz Fabio Mauricio Beltrán Mora Néstor David Cruz García Sara María Rincón Bogotá		Rol contratista:	Facilitador social Facilitador pedagógico Profesional audiovisual Profesional SIG Apoyo social pedagógico	
Nombres y apellidos de quien revisa	Diana Chavarro Rodríguez Luisa Fernanda Florez Solano		Rol contratista:	Contratista social Contratista social	

1. Introducción

La Agencia Nacional de Minería, ANM, es la entidad del Estado que tiene por objeto principal administrar integralmente los recursos minerales, promover el aprovechamiento óptimo y sostenible de los recursos mineros de conformidad con las normas pertinentes y en coordinación con las autoridades ambientales en los temas que lo requieran, lo mismo que hacer seguimiento a los títulos de propiedad privada del subsuelo cuando le sea delegada esta función por el Ministerio de Minas y Energía de conformidad con la ley¹.

La ANM se compone en su organización, conforme al Decreto 4134 de 20112, por Presidencia, la Oficina Asesora Jurídica, la Oficina de Control Interno, la Oficina de Tecnología e Información y cuatro vicepresidencias: Vicepresidencia Administrativa y Financiera, Vicepresidencia de Contratación y Titulación, Vicepresidencia de Seguimiento, Control y Seguridad Minera y Vicepresidencia de Promoción y Fomento. Estas a su vez se dividen en grupos de trabajo según lo establecen las Resoluciones 206 de 2013, 790 de 2019 y 223 de 2021.

¹ La ANM hace parte del sector minero del país que está conformado por: Ministerio de Minas y Energía como cabeza del sector. La Unidad de Planeación Minero-Energética - UPME. El Instituto de Planificación y Promoción de Soluciones - IPSE. El Servicio Geológico Colombiano - SGC. La Comisión de Regulación de Energía y Gas - CREG y la Agencia Nacional de Hidrocarburos - ANH.

 Agencia Nacional de Minería	GENERACIÓN DE TÍTULOS MINEROS	CÓDIGO: MIS3-P-008-F-003
	FORMATO	VERSIÓN: 2
	INFORME SOCIAL	FECHA VIGENCIA: 03/sept./2024

La Vicepresidencia de Contratación y Titulación Minera – VCT se encarga de implementar el procedimiento de audiencia pública minera para el otorgamiento de títulos mineros, con el objetivo de garantizar el derecho a la participación real, inclusiva y efectiva de la comunidad, organizaciones sociales y entidades públicas y privadas en los procesos de titulación minera; así como la aplicación de los principios de coordinación, concurrencia y subsidiariedad en el proceso de titulación minera con el fin de armonizar la legislación ambiental, las políticas y normas municipales y/o departamentales con el desarrollo de los proyectos mineros.

En el marco de implementación del procedimiento de Audiencias Públicas Mineras, en el municipio de **Pitalito, Huila**, se ha elaborado el presente documento con el fin de dar a conocer el proceso de relacionamiento con diferentes actores del municipio, sus posturas, inquietudes y expectativas con relación a la actividad minera en sus territorios, y el posible otorgamiento de las quince (15) propuestas de contrato de concesión minera, de material de construcción. A la vez, presenta una lectura de contexto del municipio, un estado de la actividad minera del territorio, informe narrativo de la implementación del procedimiento en el municipio, un ejercicio de caracterización de actores claves relacionados con la actividad minera y finalmente un concepto técnico social por parte de los profesionales encargados de implementar el proceso en este municipio.

Este procedimiento le apuesta a la visión del Gobierno con relación al respeto y cuidado de los recursos naturales no renovables (RNNR), que se basa en la soberanía nacional respecto de ellos y en su importancia estratégica para la reindustrialización de la economía, la transición energética, la soberanía alimentaria y la construcción de infraestructura pública.

La implementación del procedimiento de Audiencias Públicas Mineras para el otorgamiento de títulos mineros busca que la minería se lleve a cabo en los territorios al servicio de las comunidades y sus intereses, ya que sus voces son su eje fundamental. La minería con propósito también incluye respetar el ordenamiento del territorio alrededor del agua, garantizar la justicia social y la vida integral de las personas, el derecho a la alimentación y la búsqueda de transformaciones productivas que ayuden al país a su internacionalización y el respeto por el medio ambiente. Esta visión de la minería busca que la realización de esta actividad garantice la protección del medio ambiente, la participación de las comunidades, la generación de empleos, la construcción de encadenamientos productivos y la transferencia de conocimiento y tecnología. De esta manera, la minería se pone al servicio del país.

Desde estas consideraciones, en este informe se presentan los resultados del proceso de relacionamiento con autoridades territoriales, comunidad, proponentes, líderes, lideresas y organizaciones sociales, desarrollado en el marco de la implementación del procedimiento de Audiencias Públicas Mineras en el municipio de **Pitalito, Huila**. A continuación, se presentan algunos aspectos para tener en cuenta:

El equipo encargado del proceso de relacionamiento diseñó e implementó diversas acciones y metodologías basadas en enfoques diferenciales y territoriales del municipio. Entre estas acciones se destacan visitas de campo, diálogos sociales, cartografías sociales, diálogos con autoridades locales, diálogos mixtos entre proponentes y comunidades; así como reuniones virtuales y presenciales con proponentes y sesiones pedagógicas. Estas actividades buscaron facilitar la comprensión del proceso de otorgamiento de títulos mineros, divulgar las propuestas viabilizadas en el municipio y explicar las diferentes figuras jurídicas relacionadas con la contratación

 Agencia Nacional de Minería	GENERACIÓN DE TÍTULOS MINEROS	CÓDIGO: MIS3-P-008-F-003
	FORMATO	VERSIÓN: 2
	INFORME SOCIAL	FECHA VIGENCIA: 03/sept./2024

y el ciclo minero. La información recopilada se registró en bases de datos, el informe escrito y en formato audiovisual realizado por el equipo, gestionado según las políticas de datos establecidas en la Ley 1581 de 2012.

El proceso de relacionamiento con autoridades territoriales, comunidad, proponentes, líderes, lideresas y organizaciones sociales, desarrollado en el marco de la implementación del procedimiento de Audiencias Públicas Mineras en el municipio de **Pitalito, Huila**, se desarrolló en cuatro momentos:

1. Fase 1: Acercamiento al territorio.
2. Fase 2: Fase 2: Coordinación y concurrencia y diálogo y participación ciudadana.
3. Fase 3: Pedagogía y diálogo social.
4. Fase 4: Audiencias Públicas Mineras (en adelante APM).

La implementación de las fases mencionadas será descrita en el numeral cuatro (4) del presente informe social denominado: **Informe narrativo de la implementación del procedimiento en el territorio.**

2. Lectura de contexto

Pitalito está situado al sur del departamento del Huila, en el valle del río Magdalena, en el vértice formado por las cordilleras Central y Oriental, a una altitud de aproximadamente 1 318 m sobre el nivel del mar. Se encuentra a 188 km de la capital departamental, Neiva, y a unos 485 km de Bogotá. Limita al norte con Timaná, Elías y Saladoblanco; al occidente con Isnos y San Agustín; al sur con Palestina; y al oriente con Acevedo

 Agencia Nacional de Minería	GENERACIÓN DE TÍTULOS MINEROS	CÓDIGO: MIS3-P-008-F-003
	FORMATO	VERSIÓN: 2
	INFORME SOCIAL	FECHA VIGENCIA: 03/sept./2024




Agencia Nacional de Minería, 2025

Actividad económica:

Pitalito es conocido como la “Capital Cafetera de Colombia” y centro de producción de cafés especiales de alta calidad, premiados en certámenes internacionales como la Taza de Excelencia. El café no solo es cultivo, sino también identidad cultural y fuente principal de empleo para miles de familias campesinas. Además del café, la economía municipal se diversifica con cultivos de plátano, yuca, caña panelera, frutas y hortalizas. La ganadería bovina y porcina, así como la avicultura y la piscicultura, complementan la base agropecuaria.

En la industria, destacan los sectores de transformación de alimentos, materiales de construcción, cerámica artesanal y confecciones. Pitalito también es un centro logístico y comercial: concentra más de 3.000 establecimientos formales y abastece a municipios circundantes, Caquetá y Putumayo.

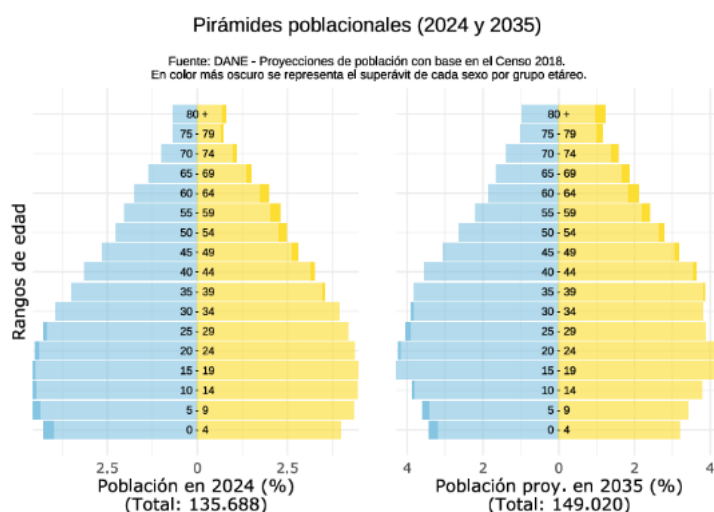
 Agencia Nacional de Minería	GENERACIÓN DE TÍTULOS MINEROS	CÓDIGO: MIS3-P-008-F-003
	FORMATO	VERSIÓN: 2
	INFORME SOCIAL	FECHA VIGENCIA: 03/sept./2024

El turismo cultural y natural se ha convertido en un eje emergente, con la articulación a la ruta arqueológica de San Agustín (Patrimonio de la Humanidad – UNESCO) y la promoción del turismo de naturaleza, gastronomía y artesanías.

Población

Con una población estimada en más de 128.000 habitantes (2020-2024), Pitalito es el segundo municipio más poblado del Huila después de Neiva. La distribución demográfica muestra una marcada concentración urbana (cerca del 60 %), con un sector rural aún significativo por la importancia agrícola. La población se compone de mestizos en su mayoría, pero también hay presencia de comunidades campesinas tradicionales y algunas minorías indígenas que mantienen vínculos con la región, especialmente vinculadas a dinámicas rurales y de defensa del territorio.

El crecimiento poblacional en las últimas décadas ha estado asociado a la migración interna, tanto por la atracción de la economía cafetera como por fenómenos de desplazamiento forzado derivados del conflicto armado en municipios vecinos.

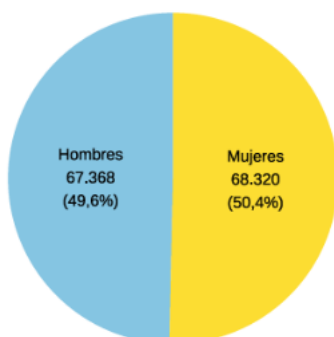


De acuerdo con las proyecciones del DANE, en 2024 la población de Pitalito presenta un equilibrio entre hombres (49,6 %) y mujeres (50,4 %), con una ligera mayoría femenina (68.320 frente a 67.368 hombres). En cuanto a la distribución espacial, se estima que el 58 % de la población habita en la zona urbana (78.634 personas), mientras que el 42 % se encuentra en el área rural (57.054 personas). Esto refleja la importancia del municipio como un centro urbano en crecimiento, pero también evidencia el peso de la ruralidad, especialmente por la caficultura y demás actividades agropecuarias.

 Agencia Nacional de Minería	GENERACIÓN DE TÍTULOS MINEROS	CÓDIGO: MIS3-P-008-F-003
	FORMATO	VERSIÓN: 2
	INFORME SOCIAL	FECHA VIGENCIA: 03/sept./2024

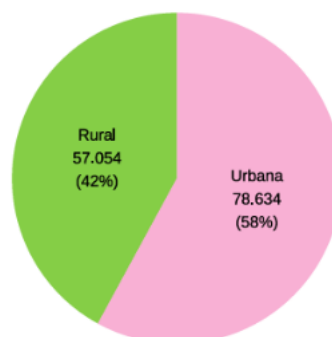
**Población desagregada
por sexo (2024)**

Fuente: DANE - Proyecciones de población
con base en el Censo 2018.



**Población desagregada
por área (2024)**

Fuente: DANE - Proyecciones de población
con base en el Censo 2018.

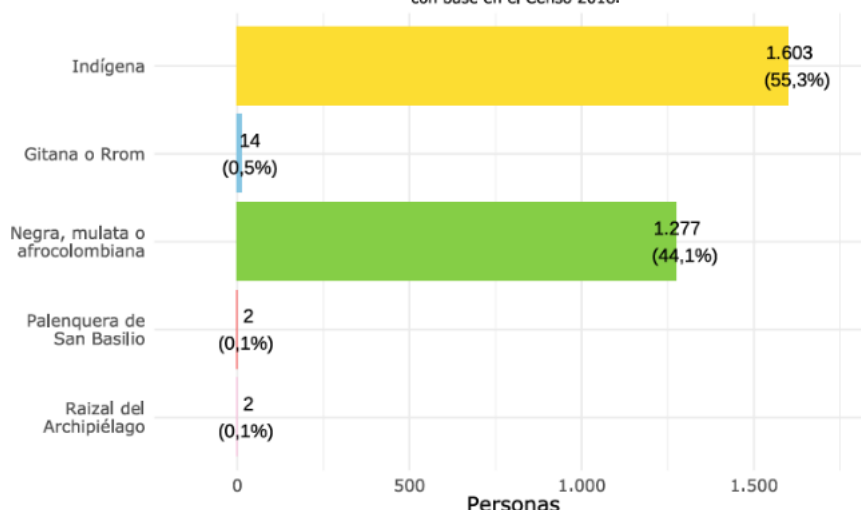


La diversidad étnica en Pitalito es relativamente reducida en términos absolutos, pero significativa en su expresión cultural. Para 2024 se proyecta un total de 1.603 personas indígenas (55,3 % de la población étnica total), lo que indica la presencia de comunidades que mantienen tradiciones y formas de organización propias.

Asimismo, se registran 1.277 personas negras, mulatas o afrocolombianas (44,1 %), que aportan a la riqueza cultural del municipio. En menor proporción aparecen comunidades gitanas o Rom (0,5 %), así como pequeños grupos palenqueros y raizales. Este panorama refleja que, aunque la mayoría de la población de Pitalito es mestiza, existe una pluralidad étnica que debe ser reconocida en políticas locales de inclusión, identidad y participación social.

Población étnica (2024)

Fuente: DANE - Proyecciones de población
con base en el Censo 2018.



Lugares de interés ambiental:

 Agencia Nacional de Minería	GENERACIÓN DE TÍTULOS MINEROS	CÓDIGO: MIS3-P-008-F-003
	FORMATO	VERSIÓN: 2
	INFORME SOCIAL	FECHA VIGENCIA: 03/sept./2024

El municipio hace parte de un entorno privilegiado:

- El Macizo Colombiano y la Reserva de Biosfera del Cinturón Andino, que garantizan biodiversidad y disponibilidad hídrica. Entre sus principales lugares y ecosistemas destacan:
- Ríos y microcuencas: río Guarapas, río Magdalena, quebradas como la Cálamo y la Criolla, que abastecen acueductos y riego agrícola.
- Bosques y reservas: la Reserva Natural Los Ariscos y áreas de conservación comunitaria que protegen especies nativas como el oso andino y la danta de páramo.
- Áreas de páramo y montaña: conectan con el Parque Nacional Natural Cueva de los Guácharos, un ecosistema de alta montaña de gran valor ecológico.
- Atractivos ecoturísticos: el Salto de Bordones (cascada de más de 400 m de altura), la Laguna de Guaitipán, los baños termales de Morelia y las rutas de avistamiento de aves y orquídeas.

Este patrimonio ambiental es clave no solo para la economía (turismo y agricultura) sino también para la sostenibilidad hídrica de la región.

Situaciones de orden público relevante

Históricamente, Pitalito ha estado atravesado por dinámicas del conflicto armado colombiano debido a su cercanía con corredores estratégicos hacia Caquetá y Putumayo. Durante las últimas décadas hubo presencia de frentes de las FARC y, posteriormente, de sus disidencias, además de redes de narcotráfico que usan el territorio como ruta de movilidad.


En la actualidad, los principales problemas de orden público son:

- Presencia de disidencias de las FARC (Frente 62 y estructuras del Estado Mayor Central), vinculadas a actividades como narcotráfico, extorsión y control territorial.
- Incremento de homicidios y hechos violentos: en 2024 Pitalito registró la cifra más alta de homicidios en 17 años (68 casos).
- Hechos puntuales de masacres y amenazas: como la ocurrida en septiembre de 2021 en el barrio Los Pinos.
- Inseguridad urbana: hurto, microtráfico y sicariato, asociados en parte a estructuras ilegales que buscan financiarse en la región.

Frente a esto, las autoridades han implementado medidas especiales: instalación de más de 300 cámaras de seguridad, restricción del “parrillero hombre” en motocicletas, aumento de cuadrantes de Policía, presencia de Ejército especializado (BAFUR), GOES, GAULA y Fuerza Aérea, así como la instalación de Consejos de Seguridad permanentes.

Aunque en 2025 se reporta reducción en delitos de alto impacto como secuestro (100 %), extorsión (46 %) y lesiones personales, persiste un ambiente de riesgo por el reacomodo de grupos armados y el peso estratégico del territorio.

3. Actividad minera

 Agencia Nacional de Minería	GENERACIÓN DE TÍTULOS MINEROS	CÓDIGO: MIS3-P-008-F-003
	FORMATO	VERSIÓN: 2
	INFORME SOCIAL	FECHA VIGENCIA: 03/sept./2024

El día 9 de septiembre del 2025 se llevó a cabo la reunión de Coordinación y concurrencia, en el municipio de **Pitalito, Huila**, y se presentó el siguiente estado minero:

Tabla No. 1
Catastro minero – Municipio de **Pitalito, Huila**

Descripción	Cantidad
Títulos mineros	19
Solicitudes vigentes (en proceso de evaluación técnico, ambiental, jurídico y económico)	21
Propuestas de contrato de concesión viabilizadas técnica, ambiental, jurídica y económicamente (para otorgamiento de títulos mineros)	15

De los **diecinueve (19)** títulos mineros otorgados en el municipio de **Pitalito - Huila**, **diez (10)** No se encuentran Autorizados para realizar actividades de Explotación o extracción de minerales, toda vez que no se encuentran registrados en el Registro Único de Comercializadores de Minerales (RUCOM), **nueve (9)** se encuentra actualmente con los instrumentos técnicos aprobados para realizar actividades de extracción de minerales.

Tabla No. 2
Títulos mineros vigentes en el municipio de **Pitalito, Huila**

No	RUCOM	Código Expediente	Modalidad	Área Ha	Titulares	Grupo de minerales
1	NO	501161	Contrato de concesión (I 685)	19,7114	(77555) Empresa Agroecológica Y De Gestión Biogestión SAS	Arcilla común (arcilla cerámica), arcilla ferruginosa, arcilla miscelánea, arcillas caoliniticas, arcillas refractarias, arenas, gravas
2	NO	KIB-09311	Contrato de concesión (I 685)	130,575 9	(18927) Luis Eduardo Rojas Silva	Arenas (de río), gravas (de río), recebo
3	NO	ARE-RKM-08021X	Contrato especial de concesión	3,9862	(49923) Ana Rosa Villegas Caviedes, (50258) Amulfo Parra Gutiérrez, (51415) Carlos Efrén Ibarra Martínez, (59460) Didier López Gómez, (51640) Francia Edit Artunduaga, (59461) Guillermo Vargas Trilleras, (52485) Heriberto Renza Torres, (49978) José Hermides Lugo Trujillo, (59459) Patricia Lozano Mosquera, (51126) Sebastián Perdomo Ramírez	Arcilla común (arcilla cerámica), arcilla ferruginosa, arcilla miscelánea
4	NO	GJV-081	Contrato de concesión (I 685)	10,0118	(31388) Apolinar Bolaños, (51415) Carlos Efrén Ibarra Martínez	Arcilla común (arcilla cerámica), arcilla miscelánea, arcillas, arcillas refractarias, bentonita, caolín
5	NO	ARE-RKM-08011X	Contrato especial de concesión	4,5697	(49923) Ana Rosa Villegas Caviedes, (50258) Amulfo Parra Gutiérrez, (51415) Carlos Efrén Ibarra Martínez, (59460) Didier López Gómez, (51640) Francia Edit Artunduaga, (59461) Guillermo Vargas Trilleras, (52485) Heriberto Renza Torres, (49978) José Hermides Lugo Trujillo, (59459) Patricia Lozano	Arcilla común (arcilla cerámica), arcillas caoliniticas

 Agencia Nacional de Minería	GENERACIÓN DE TÍTULOS MINEROS			CÓDIGO: MIS3-P-008-F-003
	FORMATO			VERSIÓN: 2
	INFORME SOCIAL			FECHA VIGENCIA: 03/sept./2024

					Mosquera, (51126) Sebastián Perdomo Ramírez	
6	SI	508979	Autorización temporal	49,2724	(89623) Consorcio Montebello	Arenas (de río), gravas (de río)
7	SI	SKM-08291	Autorización temporal	2,6509	(63647) Municipio de Pitalito	Arenas arcillosas, arenas feldespáticas, arenas industriales, arenas silíceas, gravas, recebo
8	SI	CKS-084	Contrato de concesión (I 685)	1,5201	(36956) Hernán López	Recebo
9	NO	SHT-08551	Contrato de concesión (I 685)	27,097	(83540) Juan Sebastián Vargas Ochoa, (83528) Julián Arbey Vargas Ortega	Arenas, gravas, recebo
10	SI	FLT-137	Contrato de concesión (I 685)	26,75	(19986) Olmer Tovar Chavarro	Arcilla común (arcilla cerámica), arcilla ferruginosa, arcilla miscelánea, arcillas caolínicas, arcillas refractarias
11	NO	OE7-08461	Contrato de concesión (I 685)	12,3206	(11456) John Freddy González Chaux	Arenas, gravas
12	NO	KBN-08251	Contrato de concesión (I 685)	56,7808	(47905) José Hilario Vargas Trilleras	Arenas (de río), gravas (de río)
13	SI	ARE-RKM-08001X	Contrato especial de concesión	191,5839	(49923) Ana Rosa Villegas Caviedes, (50258) Arnulfo Parra Gutiérrez, (51415) Carlos Efrén Ibarra Martínez, (59460) Didier López Gómez, (51640) Francia Edit Artunduaga, (59461) Guillermo Vargas Trilleras, (52485) Heriberto Renza Torres, (49978) José Hermides Lugo Trujillo, (59459) Patricia Lozano Mosquera, (51126) Sebastián Perdomo Ramírez	Arcilla común (arcilla cerámica), arcilla ferruginosa, arcilla miscelánea
14	NO	IJM-14201X	Contrato de concesión (I 685)	26,2387	(27072) Jairo Vargas Trilleras	Recebo
15	SI	SKM-08381	Autorización temporal	1,0858	(63647) Municipio de Pitalito	Arenas arcillosas, arenas feldespáticas, arenas industriales, arenas silíceas, gravas, recebo
16	SI	KB6-11291	Contrato de concesión (I 685)	24,4607	(26722) Construcciones Y Edificaciones Cye S.A.S., (46465) José Darío Muñoz Gómez	Recebo
17	NO	21487	Contrato de concesión (I 685)	91,6862	(18927) Luis Eduardo Rojas Silva	Arenas, gravas, recebo
18	SI	508639	Autorización temporal	39,4136	(89623) Consorcio Montebello	Arenas (de río), gravas (de río)
19	SI	UCD-13561	Autorización temporal	11,6988	(63647) Municipio de Pitalito	Arenas arcillosas, arenas feldespáticas, arenas industriales, arenas silíceas, gravas, recebo

Según la tabla anterior, se evidencia que el municipio de **Pitalito, Huila** cuenta con (19) títulos mineros otorgados, lo anterior para los diferentes grupos de minerales que se detallan en la columna Grupo de Minerales.

A continuación, se presentan las veintiuna (21) solicitudes de Propuestas de Contrato de Concesión Minera – PCC, solicitudes de Propuestas de Contrato de Concesión Minera con requisitos Diferenciales– PCCD y Áreas de reserva especial que se han presentado ante la ANM para ser evaluadas técnica, económica, jurídica y de revisión de la certificación de zonificación ambiental emitida por la autoridad ambiental competente para dar cumplimiento con la sentencia de la Ventanilla Minera. Es importante tener en cuenta que esta certificación no es ni equivale a la licencia ambiental.

Tabla No. 2

 Agencia Nacional de Minería	GENERACIÓN DE TÍTULOS MINEROS		CÓDIGO: MIS3-P-008-F-003
	FORMATO		VERSIÓN: 2
	INFORME SOCIAL		FECHA VIGENCIA: 03/sept./2024

Solicitudes PCC, PCCD, AT, SL y ARE vigentes en el municipio de Pitalito, Huila

No	MODALIDAD	PLACA	FECHA RAD	AREA	TAMAÑO	Municipio	Minerales	Solicitante
1	ARE	ARE-511086	5/30/25	34,49 88	Pequeña	Pitalito	Arenas, gravas	(77200) Leidy Johana Murcia Artunduaga, (82565) Marleny Artunduaga Hidalgo, (96769) Martha Liliana Murcia Artunduaga
2	PCC	509301	4/24/24	17,24 86	Pequeña	Pitalito	Arenas (de rio), gravas (de rio)	(89329) Dismet SAS
3	ARE	ARE-509428	6/10/24	28,32 88	Pequeña	Elías, Pitalito, Saladoblanco	Arenas (de rio), gravas (de rio)	(94023) José Ignacio Claros Castro, (83073) Orpha Smalley Zarate Baquiro
4	AT	511473	8/7/25	9,857 2	Pequeña	Pitalito	Recebo	(33078) Alcaldía Municipal de Palestina Huila
5	PCC	508180	7/19/23	28,33 57	Pequeña	Pitalito	Arenas (de rio), gravas (de rio)	(47905) José Hilario Vargas Trilleras
6	PCCD	503376	10/29/21	86,24 75	Pequeña	Isnos, Pitalito	Arenas (de rio), gravas (de rio)	(60883) Oscar Guillermo Burbano Mera
7	PCC	508708	11/27/23	60,37 04	Pequeña	Pitalito	Arenas (de rio), gravas (de rio), recebo	(63791) Empresa Asociativa De Trabajo Ecoltra
8	PCC	506056	6/9/22	98,55 86	Pequeña	Pitalito	Arenas (de rio), gravas, gravas (de rio), recebo	(47905) José Hilario Vargas Trilleras
9	PCC	QDT-08311	4/29/15	81,30 45	Pequeña	Pitalito	Arcillas, recebo	(17001) Reynaldo Cortes Perdomo
10	PCC	509403	5/28/24	48,03 94	Pequeña	Pitalito	Arenas (de rio), gravas (de rio)	(27072) Jairo Vargas Trilleras
11	PCCD	504680	3/1/22	64,07 2	Pequeña	Isnos, Pitalito, San Agustín	Arenas (de rio), gravas, gravas (de rio)	(82503) Pétreos Colombia SAS
12	PCCD	509716	8/9/24	99,78 47	Pequeña	Isnos, Pitalito	Minerales de oro y sus concentrados	(87391) Zugey Ortega Galindo
13	PCC	QHL-08271	8/21/15	174,9 481	Mediana	Pitalito	Arenas, gravas, recebo	(62232) Ingeniería, Agregados, Prefabricados Y Postes Inelca S.A.S.
14	PCCD	QBI-10561	6/28/21	30,79 59	Pequeña	Pitalito	Recebo	(55512) Agustín González Chau
15	PCC	507541	3/9/23	70,20 58	Pequeña	Elías, Pitalito, Saladoblanco	Arenas (de rio), gravas (de rio)	(88278) Agregados Yuma del Sur Colombiano S.A.S
16	PCCD	508724	11/29/23	51,74 34	Pequeña	Pitalito	Recebo	(71330) Cantillo Murcia Asociados S.A.S
17	PCC	510968	5/6/25	44,34 95	Pequeña	Pitalito	Arenas, gravas, recebo	(27072) Jairo Vargas Trilleras
18	PCC	MA3-08161	1/3/11	64,04 66	Pequeña	Elías, Pitalito, Saladoblanco	Arenas (de rio), gravas (de rio), recebo	(32537) Alba Nelcy Figueroa Ospina
19	PCCD	509036	3/6/24	99,79 9	Pequeña	Pitalito	Arcillas, arenas, gravas, recebo	(29848) Rodrigo Acosta Pérez
20	PCC	503163	10/11/21	404,0 111	Mediana	Pitalito, Saladoblanco	Arenas (de rio), gravas (de rio), recebo	(29041) Masseq Proyectos E Ingeniería SAS
21	SL	NLS-16331	12/28/12	49,27 55	Pequeña	Pitalito	Arcillas, arenas, gravas, recebo	(27667) Bernardo Pizo Bermeo

 Agencia Nacional de Minería	GENERACIÓN DE TÍTULOS MINEROS	CÓDIGO: MIS3-P-008-F-003
	FORMATO	VERSIÓN: 2
	INFORME SOCIAL	FECHA VIGENCIA: 03/sept./2024

De las 21 solicitudes vigentes presentadas en el municipio, quince (15) ya cumplieron con los requisitos jurídicos, técnicos, económicos y de certificación de zonificación ambiental (este último en cumplimiento de la sentencia denominada “Ventanilla Minera”), es decir que estas últimas se encuentran viabilizadas para avanzar en la implementación del procedimiento de Audiencias Públicas Mineras para el posible otorgamiento de títulos mineros. En la siguiente tabla, se presenta la información detallada de las quince (15) propuestas viabilizadas que fueron concertadas con la autoridad territorial para avanzar hacia la implementación del proceso de Audiencia Pública Minera.

Tabla No. 3
Propuestas viabilizadas para posible otorgamiento de títulos mineros
Municipio de Pitalito, Huila

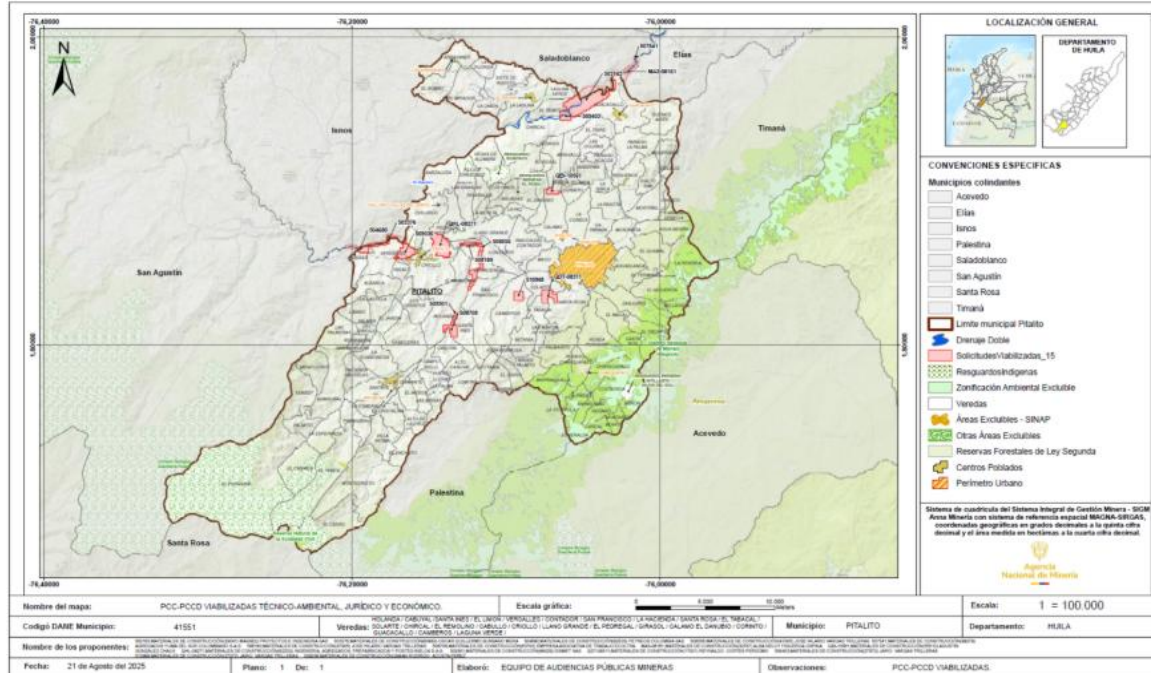
No	Modalidad	Placa	Fecha rad	Área	Tamaño	Departamentos	Municipio	Minerales	Solicitante
1	PCC	503163	Oct 11, 2021	404,011 1	MED	Huila	Pitalito, Saladoblanco	Arenas (de río), gravas (de río), recebo	(29041) Masseq Proyectos E Ingeniería SAS
2	PCCD	503376	Oct 29, 2021	86,2475	PEQ	Huila	Isnos, Pitalito	Arenas (de río), gravas (de río)	(60883) Óscar Guillermo Burbano Mera
3	PCCD	504680	Mar 1, 2022	64,072	PEQ	Huila	Isnos, Pitalito, San Agustín	Arenas (de río), gravas, gravas (de río)	(82503) Pétreos Colombia SAS
4	PCC	506056	6/9/22	98,5586	PEQ	Huila	Pitalito	Arenas (de río), gravas, gravas (de río), recebo	(47905) José Hilario Vargas Trilleras
5	PCC	507541	Mar 9, 2023	70,2058	PEQ	Huila	Elias, Pitalito, Saladoblanco	Arenas (de río), gravas (de río)	(88278) Agregados Yuma del Sur Colombiano S.A.S
6	pcc	508180	Jul 19, 2023	28,3357	PEQ	Huila	Pitalito	Arenas (de río), gravas (de río)	(47905) José Hilario Vargas Trilleras
7	PCC	508708	11/27/23	60,3704	PEQ	Huila	Pitalito	Arenas (de río), gravas (de río), recebo	(63791) Empresa Asociativa De Trabajo Ecoltra
8	PCC	MA3-08161	Jan 3, 2011	64,0466	PEQ	Huila	Elias, Pitalito, Saladoblanco	Arenas (de río), gravas (de río), recebo	(32537) Alba Nelcy Figueroa Ospina
9	PCC	QHL-08271	Aug 21, 2015	174,948 1	MED	Huila	Pitalito	Arenas, gravas, recebo	(62232) Ingeniería, Agregados, Prefabricados Y Postes Inelca S.A.S.
10	CC	509301	4/24/24	17,2486	PEQ	Huila	Pitalito	Arenas (de río), gravas (de río)	(89329) Dismet SAS
11	CC	QDT-08311	Abr 29, 2015	81,3045	PEQ	Huila	Pitalito	Arcillas, recebo	(17001) Reynaldo Cortes Perdomo
12	CC	509403	May 28, 2025	48,0394	PEQ	Huila	Pitalito	Arenas (de río), gravas (de río)	(27072) Jairo Vargas Trilleras
13	CC	510968	Jun 5, 2025	44,3495	PEQ	Huila	Pitalito	Arenas, gravas, recebo	(27072) Jairo Vargas Trilleras
14	PCCD	509036	Mar 6, 2025	99,799	PEQ	Huila	Pitalito	Arcillas, arenas, gravas, recebo	(29848) Rodrigo Acosta Pérez

Dentro de las evaluaciones posteriores a la reunión de coordinación y concurrencia se determinó que la PCCD No. QBI-10561 no cumplió con los requisitos de conversión conforme a la normalidad vigente, por lo que no alcanza a incluirse en la APM convocada en el Municipio de Pitalito (Huila) y en este momento surten actuaciones que están siendo notificados al proponente AGUSTIN GONZÁLEZ CHAUX, por los canales institucionales y salvaguardando su derecho al debido proceso.

Mapa No. 2

 Agencia Nacional de Minería	GENERACIÓN DE TÍTULOS MINEROS	CÓDIGO: MIS3-P-008-F-003
	FORMATO	VERSIÓN: 2
	INFORME SOCIAL	FECHA VIGENCIA: 03/sept./2024

Plano de ubicación geográfica de las propuestas de contrato de concesión viabilizadas



Fuente: Equipo de Audiencias Públicas Mineras
Vicepresidencia de Contratación y Titulación Minera – ANM

4. Informe narrativo de la implementación del procedimiento en el territorio


En este apartado se presenta un panorama general de las actividades realizadas en el municipio por cada una de las fases del procedimiento de Audiencias Públicas Mineras (APM), posteriormente se desglosa esta información para indicar en detalle cada acción implementada en el municipio.

4.1 Aproximación general a las actividades desarrolladas en el municipio por cada fase

El proceso participativo realizado en el municipio de Pitalito inició en septiembre de 2025, contó con la participación de 53 personas así: siete (7) representantes de entidades territoriales, veintisiete (27) personas de la comunidad, diecinueve (19) representantes de las propuestas. A continuación, se presentan las actividades realizadas. Todos los espacios dirigidos a las comunidades fueron convocados con el apoyo de presidentes de las Juntas de Acción Comunal, corregidores, líderes sociales y comunidades étnicas de Pitalito.

Fase 1: Aproximación al territorio: Se llevó a cabo el 3 de septiembre de 2025 y tuvo como objetivo principal dar inicio al procedimiento de Audiencias Públicas Mineras en el municipio de Pitalito, Huila. Durante este primer acercamiento, se establecieron espacios de diálogo con autoridades territoriales, y recorrido por el territorio, con el fin de identificar la ubicación de los polígonos solicitados y levantar información clave del municipio, que permita el desarrollo de actividades proyectadas durante el procedimiento.

Fase 2: Coordinación y concurrencia y diálogo y participación ciudadana: Se desarrolló el 9 de septiembre de 2025 y tuvo como objetivo realizar la reunión de Coordinación y concurrencia con las autoridades territoriales,

 Agencia Nacional de Minería	GENERACIÓN DE TÍTULOS MINEROS	CÓDIGO: MIS3-P-008-F-003
	FORMATO	VERSIÓN: 2
	INFORME SOCIAL	FECHA VIGENCIA: 03/sept./2024

así como desarrollar ejercicios de diálogo y cartografía sociales con las comunidades impactadas de los posibles proyectos mineros.

Fase 3: Pedagogía y diálogo social: Se llevó a cabo el 24, 25 de septiembre y 27 de octubre con el objetivo facilitar espacios de diálogo entre proponentes y comunidades impactadas por los posibles proyectos mineros con el fin de entablar una escucha activa entre los actores, buscando posibles preacuerdos antes del desarrollo de la audiencia pública minera. A su vez, abrir espacios de pedagogía para dar respuesta a las inquietudes planteadas por los diferentes actores.

Fase 4: Audiencias Públicas Mineras: la APM será llevada a cabo el 28 de octubre, a las 8:00 am en el auditorio del piso 5 en la Sede de la Administración municipal ubicado en el edificio la chapolera, con dirección Carrera 3 # 32, del municipio de **Pitalito, Huila**. Las Audiencias son el mecanismo de participación ciudadana fundamentada en el artículo 259 del Código de Minas, mediante el cual la Agencia Nacional de Minería o quien esta delegue, abre espacio de diálogo con la comunidad en general, los proponentes, las organizaciones sociales, las entidades públicas y privadas y demás interesados, para dar a conocer la información detallada de las propuestas de contrato de concesión minera. A la vez se realiza la preparación previa de la APM realizando una mesa de trabajo, donde se concilia las necesidades que se requieren para el desarrollo de las mismas; participando los diferentes actores que asistieron durante todo el proceso de la implantación del procedimiento.

A continuación, se presenta el detalle de cada fase.

4.2. Descripción de las actividades realizadas por cada fase del procedimiento de APM

a. Primera fase: aproximación al territorio

El 03 de septiembre de 2025 se programó un espacio de reunión virtual con la administración municipal con el fin de socializar el listado de solicitudes viabilizadas e informar el alcance del informe técnico de usos del suelo a desarrollar por parte de la administración municipal el cual es necesario para el espacio de coordinación y concurrencia. Se precisó en dicho espacio que el informe permite identificar los usos del suelo que se traslapan con las solicitudes viabilizadas en el marco del instrumento de ordenamiento territorial vigente. Adicionalmente se dialogó sobre la fecha tentativa para la reunión de coordinación y concurrencia y aspectos como los asistentes y el orden del día.

Segunda fase: Coordinación y concurrencia, diálogo y participación ciudadana

Coordinación y concurrencia

El 09 de septiembre de 2025 se realizó la reunión de coordinación y concurrencia en donde se presentó inicialmente el procedimiento de Audiencias Públicas Mineras, explicando su normatividad, las diferentes actividades que se desarrollan en el mismo; como se realiza una solicitud de título minero, las evaluaciones que surten luego de la radicación de la solicitud; también se informa sobre las etapas y duración del ciclo minero.

Se presenta el estado minero del municipio de Pitalito indicando sus 19 títulos y 21 solicitudes de las cuales 15 fueron viabilizadas por la vicepresidencia de contratación y titulación y se presenta a detalle ubicación de las mismas, el mineral que se solicita, quién lo solicita, tamaño de la solicitud, fecha en la que se realiza cada solicitud. Posterior a la exposición de la información por parte de la ANM, la alcaldía solicita aclaraciones sobre diferentes temas, como sobre la posibilidad de recortes de áreas después de la Audiencia Pública. Al respecto, la ANM informa que no se realizan recortes de manera unilateral. Dichos recortes pueden presentarse en dos escenarios:

 Agencia Nacional de Minería	GENERACIÓN DE TÍTULOS MINEROS	CÓDIGO: MIS3-P-008-F-003
	FORMATO	VERSIÓN: 2
	INFORME SOCIAL	FECHA VIGENCIA: 03/sept./2024

(i) a solicitud del proponente, cuando identifica que no requiere toda el área solicitada, o (ii) por determinantes ambientales o sociales evidenciadas en la Audiencia, cuando la comunidad o el POT manifiesten restricciones, en cuyo caso el solicitante puede voluntariamente recortar el polígono.

Sobre el interés público municipal, la Alcaldía indaga si el municipio puede reservar un área específica dentro de un polígono (por ejemplo, 20 hectáreas) para beneficio municipal. La ANM señala que el municipio puede manifestar ese interés durante el proceso, incluso en la Audiencia. Sin embargo, aclara que el recorte solo puede hacerlo el proponente. El municipio puede solicitar directamente al interesado la reducción del área, pero la ANM no ejecuta recortes por iniciativa propia. Como conclusión se espera que este proceso sea una oportunidad para crecimiento del municipio e inversión en el mismo no solo en la minería sino en toda la comunidad.

El alcalde resaltó la importancia que tiene la minería de materiales de construcción para la economía local, en especial la relacionada con la producción de ladrillos, actividad que genera empleo e ingresos en el municipio. De igual manera, solicitó que el procedimiento sea acompañado por procesos de socialización con las comunidades, con el fin de garantizar una adecuada participación y acceso a la información. Finalmente, manifestó la disposición de la Alcaldía para brindar apoyo logístico y facilitar auditorios para la realización de las Audiencias Públicas Mineras en el municipio.

Diálogo y participación ciudadana

Avanzando con el procedimiento, en la segunda fase se realizaron encuentros con las comunidades para la socialización de las propuestas viabilizadas en el municipio y a partir de esto identificar las principales inquietudes, requerimientos y aspectos positivos manifestados por la comunidad, lo cual permitió recoger información sobre los puntos de vista de la comunidad en relación con la actividad minera en su territorio.

Según las conversaciones sostenidas con los presidentes de las Juntas de Acción Comunal, corregidores, líderes sociales y comunidades étnicas de Pitalito, se establecieron los siguientes lugares, fechas y horas para los encuentros de la siguiente forma:

Casa municipal Calle 6 # 3-38 - El miércoles 10 de septiembre de 2025. Hora: 8:00 a.m.



 Agencia Nacional de Minería	GENERACIÓN DE TÍTULOS MINEROS	CÓDIGO: MIS3-P-008-F-003
	FORMATO	VERSIÓN: 2
	INFORME SOCIAL	FECHA VIGENCIA: 03/sept./2024

En este espacio se contó con la participación de la Secretaría de Gobierno Comunitario, una delegada de la Personería y los corregidores del municipio. Durante la jornada se presentó información relacionada con el proceso de solicitud de un título minero, sus etapas de evaluación, el procedimiento de Audiencias Públicas Mineras, el ciclo minero, y finalmente, las solicitudes viabilizadas para el municipio. Se revisó en detalle el mapa de dichas solicitudes, identificando las veredas que podrían verse traslapadas por los polígonos correspondientes. A los corregidores se les socializó la proyección de las próximas reuniones con la comunidad y el proponente.

Por solicitud de los líderes locales, se acordó programar dos reuniones adicionales, con el propósito de acercar esta información a las comunidades y avanzar en la construcción de preacuerdos que serán presentados en la Audiencia Pública Minera (APM), con el fin de que puedan ser considerados dentro de la minuta contractual del título minero.

Producto de los encuentros mencionados, se recogió el siguiente listado de inquietudes, expectativas y aspectos positivos del municipio.

Fecha	Placa	Veredas	Comunidad	Inquietudes, requerimiento y aspectos positivos
10 de septiem bre de 2025	503163	Cabullo,	Líderes comunales	<p><u>Inquietudes</u></p> <p>Los corregidores manifestaron interés en identificar las zonas donde se han presentado solicitudes de posibles proyectos mineros, conocer el tipo de material solicitado y las personas o empresas que adelantan dichas solicitudes.</p> <p>Asimismo, expresaron interés en comprender cuáles podrían ser los beneficios y/o afectaciones que las comunidades tendrían con el desarrollo del procedimiento de Audiencias Públicas Mineras.</p> <p><u>Requerimientos</u></p> <p>Se propuso realizar reuniones adicionales con dos grupos representativos que integren a las comunidades del municipio, con el fin de acercar la información y garantizar una comunicación más directa y clara.</p> <p>De igual forma, se solicitó que los proponentes participen en estos espacios, con el propósito de facilitar el diálogo, resolver inquietudes y</p>
	503376	Versalles,		
	504680	Criollo,		
	506056	Contador, San	Alcaldía municipal	
	507541	Francisco,		
	508180	Holanda, El		
	508708	Limón, La	Comunidad en general	
	MA3-08161	Hacienda, Llano Grande, Girasol,	residente	
	QBI-10561	Calamo, Corinto, El Danubio,		
	QHL-08271	Holanda, Cabuyal y Santa	Concejo municipal	
	509301	Inés, El		
	QDT-08311	Pedregal, Camberos, El	Presidentes JAC	
	509403	Tabacal, Santa		
	510968	Rosa, Solarte,		
	509036	Laguna Verde, Remolino, Chircal y Guacacallo.		

 Agencia Nacional de Minería	GENERACIÓN DE TÍTULOS MINEROS		CÓDIGO: MIS3-P-008-F-003
	FORMATO		VERSIÓN: 2
	INFORME SOCIAL		FECHA VIGENCIA: 03/sept./2024

				<p>promover una relación más transparente con la comunidad.</p> <p><u>Aspectos positivos:</u></p> <p>Los participantes de la reunión demostraron gran interés y disposición al diálogo, así como voluntad de conocer y replicar la información en sus comunidades. Además, manifestaron su compromiso de apoyar la convocatoria y participación en próximos espacios de socialización.</p>
24 de septiembre de 2025	503163, 507541, MA3- 08161, 509403	Laguna Verde, Remolino, Chircal y corregimiento Guacacallo	<p>Corregidor a Guacacallo</p> <p>Comunidad en general residente del corregimiento</p>	<p><u>Inquietudes</u></p> <p>-Impactos ambientales que puede traer consigo un proyecto minero de materiales de construcción</p> <p><u>Requerimientos</u></p> <p>-Desarrollar siguiente espacio de participación con la presencia de proponente Masseq Proyectos e Ingeniería SAS</p> <p>-Se presenta inconformidad con posible ejecución de placa 507541 ya que se encuentra colindante con ARE-509428, con esto se teme que las actividades mineras artesanales se vean afectadas por la llegada de un proyecto minero con mayor capacidad de manejo del mineral.</p> <p>-Realizar un nuevo espacio con el fin de garantizar la participación de la comunidad de los sectores que podrían ser impactados por los proyectos mineros.</p> <p><u>Aspectos positivos</u></p> <p>-Actividades mineras de las que pueden beneficiarse los habitantes del corregimiento de Guacacallo en áreas laborales y de servicios.</p>
25 de septiembre de 2025	503163 503376 504680 506056	Resguardo indígena Rumiyaco	Autoridades de resguardo	<p><u>Inquietudes</u></p> <p>- No presentaron</p> <p><u>Requerimientos</u></p>

 Agencia Nacional de Minería	GENERACIÓN DE TÍTULOS MINEROS		CÓDIGO: MIS3-P-008-F-003
	FORMATO		VERSIÓN: 2
	INFORME SOCIAL		FECHA VIGENCIA: 03/sept./2024

	507541 508180 508708 MA3- 08161 QBI- 10561 QHL- 08271 509301 QDT- 08311 509403 510968 509036		indígena Rumiyaco	<p>-Autoridades indígenas y CRIHU solicitan a la ANM y proponentes de Pitalito y municipios aledaños tengan en cuenta mandato 01 de noviembre de 2022, por el cual se consideran sitios sagrados de los pueblos indígenas del sur de Huila y el cual fue dado a conocer por el congreso de la república con el fin de convertirlo en ley.</p> <p><u>Aspectos positivos</u></p> <p>-Se considera pertinente realizar un próximo espacio de participación en el que se encuentren los proponentes de la zona que se traslapa con el resguardo indígena Rumiyaco.</p>
25 de septiem bre de 2025	503376 504680 506056 508180 508708 QBI- 10561 QHL- 08271 509301 QDT- 08311 510968 509036	Cabullo, Versalles, Criollo, Contador, San Francisco, Holanda, El Limón, La Hacienda, Llano Grande, Girasol, Calamo, Corinto, El Danubio, Holanda, Cabuyal y Santa Inés, El Pedregal, Camberos, El Tabacal, Santa Rosa y Solarte	Líderes comunales Alcaldía municipal Comunida d en general residente Concejo municipal Presidente s JAC	<p><u>Inquietudes</u></p> <p>-Posibles impactos ambientales en el territorio y formas de compensación.</p> <p><u>Requerimientos</u></p> <p>-Realizar próximo espacio en el que se encuentre el proponente de la placa QBI-10561, puesto que es conveniente poner en conocimiento nacimiento de agua dentro del polígono solicitado y el cual abastece de agua a tres veredas.</p> <p>- El municipio requiere de intervenciones y mantenimientos viales que no se han logrado realizar por el costo que representa la compra y transporte de material de construcción de otros municipios, toda vez que existen muy pocos proyectos mineros en el municipio.</p> <p><u>Aspectos positivos</u></p> <p>-Desarrollo productivo y laboral para las comunidades residentes de las veredas que se encuentran traslapadas con las solicitudes viabilizadas.</p> <p>- La titulación de títulos conviene para que se desarrollen proyectos viales en el municipio.</p>

 Agencia Nacional de Minería	GENERACIÓN DE TÍTULOS MINEROS	CÓDIGO: MIS3-P-008-F-003
	FORMATO	VERSIÓN: 2
	INFORME SOCIAL	FECHA VIGENCIA: 03/sept./2024

Tercera fase: Pedagogía y diálogo social

En el tercer momento de la implementación del procedimiento para APM se realizaron dos tipos de espacios con la comunidad con diferente metodología. Por un lado, se convocaron espacios de diálogo social en los corregimientos donde se encuentran las solicitudes mineras que podrían convertirse en títulos mineros, orientados a escuchar e identificar posibles acuerdos entre ambas partes, que fortalezcan el desarrollo de una minería para la vida y al servicio de las comunidades.

Por el otro, se realizó un espacio de diálogo social dirigido a autoridades étnicas de Pitalito en especial al resguardo indígena Rumiyaco, el cual traslapa con una de las solicitudes mineras, con el objetivo de informar sobre las propuestas viabilizadas para el posible otorgamiento de títulos mineros en Pitalito y responder las preguntas relacionadas con los procesos mineros. De acuerdo con las conversaciones sostenidas con los corregidores y enlace étnico del municipio, se programaron los siguientes lugares, fechas y horas para los encuentros de diálogo social:


Diálogo social

Se presentan a continuación los espacios desarrollados en esta fase.

Lugar: Caseta comunal corregimiento Guacacallo. El miércoles 24 de septiembre de 2025. Hora: 8:00 a.m.



En este espacio se realizó pedagogía con el fin de aclarar inquietudes respecto al procedimiento de Audiencias Públicas Mineras y a su vez del ciclo minero. Se socializaron las propuestas viabilizadas en el municipio con la ciudadanía interesada. Durante la jornada participaron mineros artesanales, proponentes y la corregidora de Guacacallo. Las preguntas de la comunidad giraron en torno a los beneficios que podría significar la actividad minera, cómo continuar las actividades de minería artesanal, la protección de los ecosistemas, el relacionamiento entre los eventuales titulares mineros y los propietarios de los predios. Respondiendo la inquietud, se pusieron en contexto los pronunciamientos de la Corte Constitucional a través de la Sentencia SU-095 de 2018 que reconoce la minería como una actividad económica lícita y que le ordena al Congreso de la República legislar sobre el derecho a la participación, puesto que actualmente no existe derecho al veto en el ordenamiento jurídico nacional.

 Agencia Nacional de Minería	GENERACIÓN DE TÍTULOS MINEROS	CÓDIGO: MIS3-P-008-F-003
	FORMATO	VERSIÓN: 2
	INFORME SOCIAL	FECHA VIGENCIA: 03/sept./2024

Debido a la poca asistencia de comunidad conviene realizar un espacio virtual con presidentes de juntas de acción comunal y residentes de las veredas que están relacionadas con las áreas de las solicitudes mineras viables.

Lugar: Resguardo Rumiayaco. El jueves 25 de septiembre de 2025. Hora: 9:00 a.m.




Este espacio fue desarrollado en el resguardo indígena Rumiayaco y asistieron autoridades de diversos pueblos indígenas del sur de Huila. Es importante mencionar que esta reunión se llevó a cabo en la tulpá del resguardo indígena la cual es considerada como espacio sagrado para el diálogo. Ante lo anterior, desde la Agencia Nacional de Minería este encuentro fue dirigido por un profesional antropólogo, el cual desde el respeto del espacio compartió el procedimiento de audiencias públicas mineras y recogió inquietudes y expectativas ante los posibles proyectos mineros del municipio.

Posteriormente, las autoridades tomaron la palabra y manifestaron que desde las autoridades del sur del Huila y el CRIHU (Consejo Regional Indígena del Huila) construyeron el mandato 001 del 4 de noviembre de 2022 “Por medio del cual se protege, se cuida y se defiende el territorio ancestral y espacios de vida de la zona sur del departamento del Huila, de los pueblos originarios Yanakuna, Nasa, Emberá Chamí, Pijao, Andaquíes e Inga”. Este documento contiene los sitios sagrados considerados por los pueblos indígenas del sur del Huila y que se ha dado a conocer ante el congreso de la república buscando convertirlo en ley.

Adicionalmente, consideran que este mandato desde sus formas propias tiene objeto de blindaje territorial el cual debe ser escuchado por entidades territoriales y proponentes. Se aclaró que este espacio fue de escucha y diálogo y no comprendía la toma de decisiones.

Lugar: Escuela vereda Contador- Corregimiento Criollo. El jueves 25 de septiembre de 2025. Hora: 2:00 p.m.

 Agencia Nacional de Minería	GENERACIÓN DE TÍTULOS MINEROS	CÓDIGO: MIS3-P-008-F-003
	FORMATO	VERSIÓN: 2
	INFORME SOCIAL	FECHA VIGENCIA: 03/sept./2024



Este espacio se priorizó el fortalecimiento de pedagogía en temas relacionados con procedimiento de Audiencias Públicas Mineras, ciclo minero, normatividad regulatoria de la ANM, del procedimiento, licencia ambiental y título de concesión minera, además, se resolvieron inquietudes respecto al manejo ambiental de la minería legal haciendo énfasis en el recurso hídrico.

Una vez resueltas las inquietudes, se continuó con un ejercicio práctico guiado por la ANM, en el cual cada uno de los representantes de las veredas logró identificar detalladamente la ubicación exacta de la solicitud viabilizada correspondiente y los minerales de interés de la solicitud.

Este ejercicio pedagógico permitió que los representantes de las veredas comprendieran el sentido de la minería legal y responsable, además de la importancia de la participación ciudadana en el procedimiento de titulación minera. Además, la comunidad identifica la importancia de tener estos proyectos mineros en su municipio, pues aportaría a la construcción de un anillo vial turístico, así como el mantenimiento de malla vial que actualmente no resulta rentable, toda vez que los materiales de construcción deben ser comprados y trasladados desde otros municipios. Lo anterior también condujo a que la comunidad manifestara disposición para que el próximo espacio permitiera el avance en la construcción de posibles acuerdos.

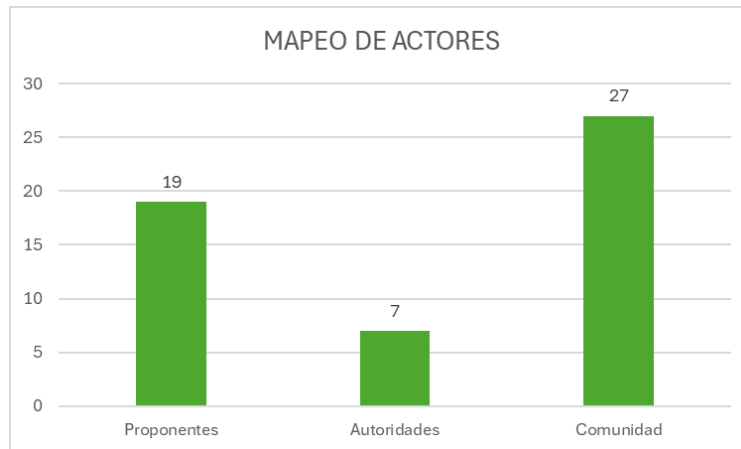
4. Mapeo de Actores

A continuación, se presenta la identificación y caracterización de las 53 personas registradas en las listas de asistencia durante la implementación del procedimiento para Audiencias Públicas Mineras en el municipio de Pitalito. Estos actores han sido clasificados según su pertenencia a instituciones, comunidades y/o proponentes, utilizando información extraída de las bases de datos oficiales del procedimiento.

El desglose de la participación es el siguiente: siete (7) representantes de entidades territoriales, veintisiete (27) personas de la comunidad, y diecinueve (19) personas como proponente o asesores.

 Agencia Nacional de Minería	GENERACIÓN DE TÍTULOS MINEROS	CÓDIGO: MIS3-P-008-F-003
	FORMATO	VERSIÓN: 2
	INFORME SOCIAL	FECHA VIGENCIA: 03/sept./2024

Gráfico 1

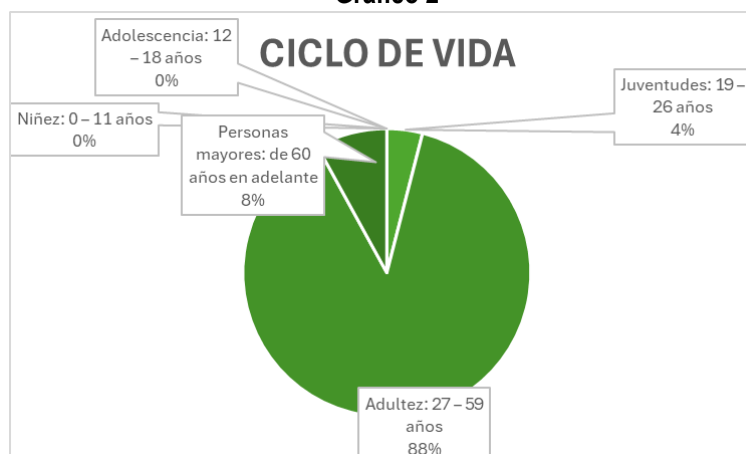


Información registrada en las bases de datos propias de la ANM en el marco de la implementación del procedimiento de APM en territorio

Comunidad


A continuación, se presentan los gráficos que son resultado de la caracterización y análisis de la participación de la comunidad como actor clave en el proceso de relacionamiento para el otorgamiento de títulos mineros. Se logró identificar el ciclo de vida, área de vivienda (si es rural o urbana), enfoque de género (femenino, masculino, LGBTI), enfoque étnico (indígena, NARP, Rrom, campesinos), si cuenta con alguna discapacidad (si o no) y finalmente, si es víctima del conflicto (si o no).

Gráfico 2



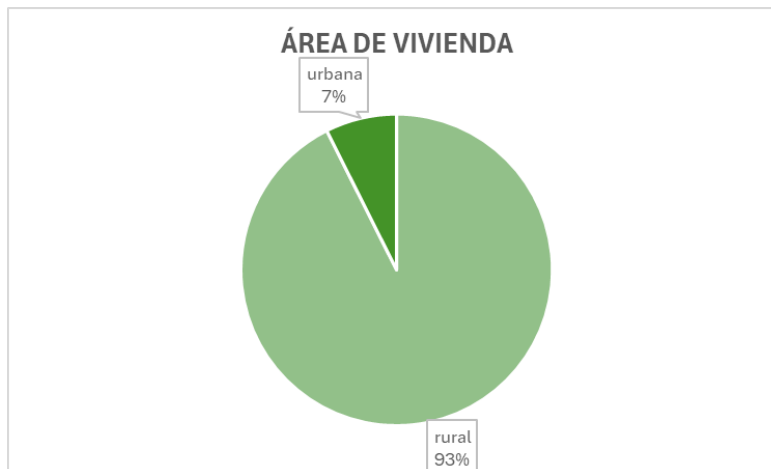
Información registrada en las bases de datos propias de la ANM en el marco de la implementación del procedimiento de APM en territorio

Teniendo en cuenta el gráfico anterior, se logra identificar que, de las 27 personas participantes de las comunidades, su participación según el ciclo de vida de mayor a menor es la siguiente: en primer lugar, las

 Agencia Nacional de Minería	GENERACIÓN DE TÍTULOS MINEROS	CÓDIGO: MIS3-P-008-F-003
	FORMATO	VERSIÓN: 2
	INFORME SOCIAL	FECHA VIGENCIA: 03/sept./2024

personas del ciclo de vida de adultez que va de los 27 a 59 años con 22 personas, seguido las personas mayores de 60 años con 2 personas, luego una persona entre los 19 a 26 años.

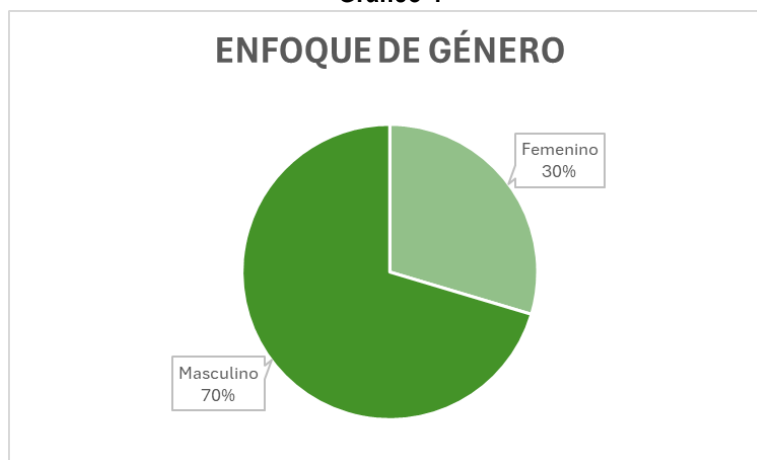
Gráfico 3



Información registrada en las bases de datos propias de la ANM en el marco de la implementación del procedimiento de APM en territorio

Del gráfico anterior se puede interpretar que, de las 27 personas registradas en las bases de datos de la categoría de comunidad, 25 personas viven en área rural y 2 personas habitan en zona urbana.

Gráfico 4

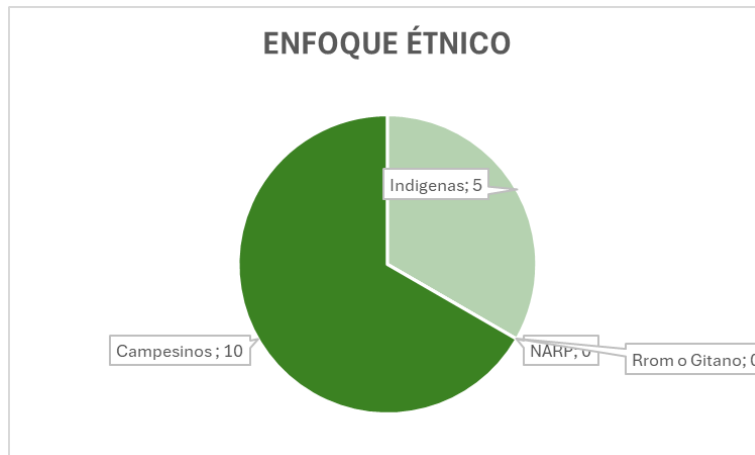


Información registrada en las bases de datos propias de la ANM en el marco de la implementación del procedimiento de APM en territorio

Del gráfico anterior se puede interpretar que, de las 27 personas registradas en las bases de datos de la categoría de comunidad, 19 personas se reconocen como género masculino, 8 personas del género femenino, 0 personas registran pertenecer a la comunidad LGBTI.

 Agencia Nacional de Minería	GENERACIÓN DE TÍTULOS MINEROS	CÓDIGO: MIS3-P-008-F-003
	FORMATO	VERSIÓN: 2
	INFORME SOCIAL	FECHA VIGENCIA: 03/sept./2024

Gráfico 5



Información registrada en las bases de datos propias de la ANM en el marco de la implementación del procedimiento de APM en territorio

Del gráfico anterior se puede interpretar que, de las 27 personas registradas en las bases de datos de la categoría de comunidad, 15 personas se reconocieron como parte de los grupos, pueblos o comunidades étnicas. De acuerdo con los datos obtenidos, se puede identificar que cero (0) personas se reconocieron como parte de las comunidades negras, afrocolombianas, raizales o palenqueras – NARP -, cinco (5) personas se reconocieron como indígenas, y cero (0) como perteneciente al pueblo Rrom o Gitano y diez (10) personas se identificaron como parte de la comunidad campesina.

Gráfico 6



Información registrada en las bases de datos propias de la ANM en el marco de la implementación del procedimiento de APM en territorio

Teniendo en cuenta el gráfico anterior, se puede evidenciar que, de las 27 personas registradas, se caracterizó que 1 persona registró tener una discapacidad, 25 personas registraron no tener discapacidades.

 Agencia Nacional de Minería	GENERACIÓN DE TÍTULOS MINEROS	CÓDIGO: MIS3-P-008-F-003
	FORMATO	VERSIÓN: 2
	INFORME SOCIAL	FECHA VIGENCIA: 03/sept./2024

Gráfico 7



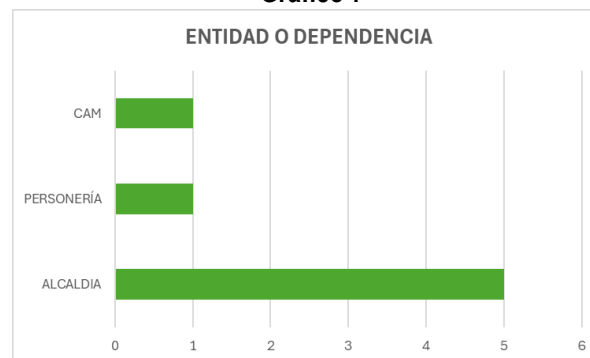
Información registrada en las bases de datos propias de la ANM en el marco de la implementación del procedimiento de APM en territorio

Teniendo en cuenta el gráfico anterior, se puede evidenciar que con relación a si son o no víctimas del conflicto armado. Se evidenció que 6 personas registraron ser víctimas del conflicto armado y 20 personas no lo son.

Instituciones

En el municipio de Pitalito se contó con la participación de los entes territoriales en las jornadas de encuentro, diálogos y reuniones realizadas por la Agencia Nacional de Minería para la revisión de las solicitudes. Dentro del ejercicio de caracterización del mapa de actores de las autoridades territoriales se logró identificar la participación de 7 colaboradores de las instituciones o autoridades territoriales que participaron activamente en la implementación del procedimiento de Audiencias Públicas Mineras en los diferentes lugares.

Gráfico 7



Información registrada en las bases de datos propias de la ANM en el marco de la implementación del procedimiento de APM en territorio

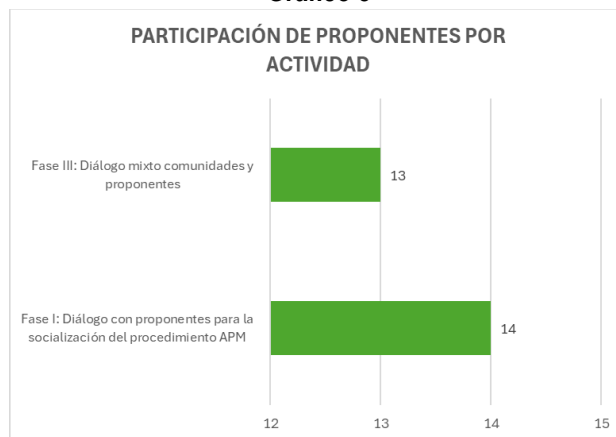
Del gráfico anterior se logra destacar que, de las 7 personas registradas, participaron cinco (5) de la Alcaldía Municipal de Pitalito, una (1) de parte de la Corporación Autónoma Regional del Alto Magdalena y una (1) persona de la Personería Municipal.

 Agencia Nacional de Minería	GENERACIÓN DE TÍTULOS MINEROS	CÓDIGO: MIS3-P-008-F-003
	FORMATO	VERSIÓN: 2
	INFORME SOCIAL	FECHA VIGENCIA: 03/sept./2024

Proponentes

Durante la implementación del procedimiento de APM se contó con la participación de 19 personas por parte de los proponentes, entre asesores, representantes y proponentes. Estas actividades incluyeron la socialización del procedimiento para las Audiencias Públicas Mineras, y espacios de diálogo social entre la comunidad, la Agencia Nacional de Minería y los proponentes.

Gráfico 8



Información registrada en las bases de datos propias de la ANM en el marco de la implementación del procedimiento de APM en territorio

En cuanto a la participación de los proponentes en las actividades realizadas por parte de ANM, en las fases distintas del procedimiento APM, en la Fase I, estuvieron en el diálogo con proponentes para la presentación y socialización del procedimiento de Audiencias Públicas Mineras catorce (14) proponentes. En la Fase III, diálogos mixtos entre comunidades y proponentes, se registró la participación de trece (13) proponentes.

Tipo	Actor	Caracterización
Comunidad	<p><i>Comunidad participante del procedimiento, comunidades de las veredas:</i></p> <p>Guacacallo El Remolino Chircal Calamo Nueva Zelanda Criollo Llano Grande Versalles Cabullo Santa Inés Holanda</p>	<p><i>Las comunidades de las diferentes veredas manifestaron su disposición para recibir la información relacionada con el procedimiento de Audiencias Públicas Mineras. No obstante, expresaron diversas inquietudes, siendo su principal preocupación los posibles impactos ambientales que podría generar el desarrollo de un proyecto minero de materiales de construcción.</i></p> <p><i>Por su parte, las autoridades indígenas y el Consejo Regional Indígena del Huila (CRIHU) solicitaron a la Agencia Nacional de Minería (ANM) y a los proponentes de los municipios de Pitalito y zonas aledañas tener en cuenta el Mandato 01 de noviembre de 2022, mediante el cual se reconocen los sitios sagrados de los pueblos indígenas del sur del Huila, disposición que fue presentada</i></p>

 Agencia Nacional de Minería	GENERACIÓN DE TÍTULOS MINEROS	CÓDIGO: MIS3-P-008-F-003
	FORMATO	VERSIÓN: 2
	INFORME SOCIAL	FECHA VIGENCIA: 03/sept./2024

	<p>Cabuyal El Limón Contador La Hacienda San Francisco Autoridades de resguardo indígena Rumiyaco</p>	<p><i>ante el Congreso de la República con el propósito de ser incorporada en la legislación nacional.</i></p> <p><i>Las comunidades reiteraron su interés en que el procedimiento se desarrolle de manera adecuada y transparente, solicitando ser tenidas en cuenta y participar activamente en cada una de las etapas que se realicen dentro de su territorio.</i></p>
Autoridad territorial	<ul style="list-style-type: none"> • Alcaldía • Concejo • Personería • Corporación Autónoma Regional del Alto Magdalena (CAM) 	<p><i>La autoridad territorial manifestó su disposición para facilitar las actividades que la Agencia Nacional de Minería requiera en el marco de sus competencias, señalando que el municipio cuenta con una alta riqueza mineral y requiere fortalecer su infraestructura.</i></p> <p><i>Asimismo, indicó que, debido a la ausencia de proyectos mineros que cumplan con los requisitos legales, ha sido necesario adquirir materiales de construcción en otros municipios, lo cual incrementa los costos de ejecución de los proyectos que adelanta la administración municipal.</i></p>
Proponente	<ul style="list-style-type: none"> • 503163 Masseq E Proyectos Ingenieria SAS • 503376 Oscar Guillermo Burbano Mera • 504680 Pétreos Colombia SAS • 506056 - 508180 José Hilario Vargas Trilleras • 507541 Agregados Yuma del Sur Colombiano S.A.S • 508708 Empresa Asociativa de • Ma3-08161 Alba Nelcy Figueroa Ospina • Qhl-08271 Ingeniería, Agregados, Prefabricados Y Postes Inelca S.A.S. • 509301 Dismet SAS 	<p><i>Los proponentes manifestaron su interés en el desarrollo del procedimiento de Audiencias Públicas Mineras en el municipio de Pitalito y expresaron su disposición para participar activamente en cada uno de los espacios organizados por la Agencia Nacional de Minería (ANM).</i></p> <p><i>Sin embargo, algunos de ellos señalaron su preocupación respecto al avance del procedimiento en los municipios aledaños a Pitalito, tales como Isnos, Saladoblanco y Elías, con los cuales comparten áreas de sus solicitudes. Indicaron que, mientras no se realicen las audiencias públicas en dichos municipios, no pueden continuar con las actividades correspondientes al ciclo minero.</i></p>

 Agencia Nacional de Minería	GENERACIÓN DE TÍTULOS MINEROS	CÓDIGO: MIS3-P-008-F-003
	FORMATO	VERSIÓN: 2
	INFORME SOCIAL	FECHA VIGENCIA: 03/sept./2024

	<ul style="list-style-type: none"> • Qdt-08311 Eynaldo Cortes Perdomo • 509403 - 510968 Jairo Vargas Trilleras • 509036 Rodrigo Acosta Pérez 	
Organizaciones	<ul style="list-style-type: none"> • JAC 	<p><i>Para el procedimiento se contó en todo momento con el acompañamiento de los diferentes presidentes de las JAC de las veredas, quien ha mostrado interés y apoyo en la organización de los encuentros, así como en la divulgación de la información y las citaciones.</i></p>

5. Concepto social.

El proceso de otorgamiento de títulos mineros, en el marco de la implementación del procedimiento de Audiencias Públicas Mineras en el municipio de Pitalito, Huila, ha atravesado tres etapas principales: aproximación al territorio, coordinación y concurrencia, diálogo y participación ciudadana; y diálogo y pedagogía social.

Con el objetivo de promover la participación informada de las comunidades impactadas y de los diferentes actores del territorio, se desarrollaron diversas actividades a lo largo de la implementación del procedimiento. Estas acciones contribuyeron a generar lazos de confianza entre las comunidades, las autoridades y la Agencia Nacional de Minería. Como resultado, el equipo implementador logró recoger diversas perspectivas sobre la minería en la región. Entre las principales preocupaciones identificadas se encuentran los impactos en los recursos hídricos, la necesidad de contar en el municipio con proyectos mineros responsables y que cumplan con la normativa y traigan beneficios a la comunidad, la falta de acceso a la información y participación activa en el desarrollo de procesos en el territorio.

El procedimiento permite identificar las necesidades reales del municipio en términos de recursos sociales, económicos, simbólicos y de derechos. Si bien su propósito central es evaluar las solicitudes viabilizadas y otorgar títulos mineros, también pone en evidencia una serie de vulnerabilidades estructurales enmarcadas en la garantía de derechos.

En este sentido, el procedimiento se distingue por su capacidad de interpretar la realidad de manera coherente y precisa, a través de metodologías participativas que fomentan el diálogo y la escucha activa. Gracias a este enfoque, todos los actores involucrados tienen la oportunidad de participar y convertirse en protagonistas de un cambio de paradigma en la forma en que se gestiona la información, la comunicación y la participación en el país. Si bien llevar información idónea a los territorios nacionales representa un desafío considerable, el procedimiento contribuye a reducir las brechas en el acceso a la información, promoviendo herramientas de participación y pedagogía que fortalecen la incidencia de las comunidades en los procesos de decisión.

Dentro de los logros del procedimiento en este municipio, se destacan:

- Se realizaron espacios con comunidades impactadas por los posibles proyectos mineros.

 Agencia Nacional de Minería	GENERACIÓN DE TÍTULOS MINEROS	CÓDIGO: MIS3-P-008-F-003
	FORMATO	VERSIÓN: 2
	INFORME SOCIAL	FECHA VIGENCIA: 03/sept./2024

- Se logró articulación con la corporación autónoma regional en el acompañamiento en espacios con la autoridad territorial.
- Se realizaron diferentes espacios con las diferentes autoridades territoriales, alcaldía y personería, en aras de garantizar la información correspondiente y clara, a la par se sostuvo acompañamiento de las diferentes autoridades con el fin de implementar el procedimiento.
- Se realizó espacio con la comunidad del resguardo indígena Rumiyaco, en el cual asistieron autoridades de diversos pueblos indígenas del sur de Huila, donde se recogió información relevante para los solicitantes.

A continuación, se presentan algunas acciones que se sugieren para mitigar, prevenir y disminuir posibles riesgos identificados con la llegada de los nuevos títulos mineros:


Riesgo	Amenaza	Vulnerabilidad	Posibles acciones
<i>Contaminación y alteraciones de los cuerpos hídricos</i>	<p><i>Realización de la actividad minera sin los requisitos y métodos exigidos por la autoridad minera y ambiental.</i></p> <p><i>Impacto a las fuentes hídricas por el mal manejo de estas, durante la etapa de explotación.</i></p>	<p><i>Desconocimiento del estado ambiental de las fuentes hídricas previo a la actividad minera.</i></p> <p><i>Desconocimiento del impacto a las fuentes hídricas de la actividad minera u otras actividades económicas que se realicen en el lugar que tiene directa relación con las comunidades para abastecimiento propio y las actividades económicas que se realizan.</i></p>	<p><i>Dar a conocer a las comunidades y realizar las diferentes acciones de la actividad minera, teniendo en cuenta las guías minero-ambientales según la etapa en la que se encuentre: exploración, construcción y montaje, explotación y/o cierre.</i></p> <p><i>Identificar se en el territorio existen otras actividades que se realicen y que también puedan afectar los cuerpos de agua.</i></p> <p><i>En lo posible, implementar tecnologías y prácticas ambientales en la actividad minera para minimizar los impactos en las fuentes de agua.</i></p> <p><i>Desarrollar planes de contingencia y respuestas en caso de contaminación accidental de las fuentes de agua para garantizar el suministro de agua potable a la comunidad.</i></p>
<i>Deterioro y estado de las vías</i>	<i>El mal estado, deterioro o falta de mantenimiento de las vías terciarias y principales del municipio, que limita el acceso de las comunidades, el</i>	<i>Dificultad para acceder a servicios básicos (salud, educación, mercados).</i>	<i>Gestionar ante el INVÍAS, Gobernación y entidades nacionales recursos para mantenimiento y mejoramiento de vías rurales.</i>

 Agencia Nacional de Minería	GENERACIÓN DE TÍTULOS MINEROS		CÓDIGO: MIS3-P-008-F-003
	FORMATO		VERSIÓN: 2
	INFORME SOCIAL		FECHA VIGENCIA: 03/sept./2024

	<p><i>transporte de materiales, y la movilidad institucional durante el desarrollo de proyectos o actividades mineras y sociales.</i></p>	<p><i>Aislamiento de veredas y reducción de oportunidades económicas.</i></p> <p><i>Aumento de costos de transporte de productos agrícolas y materiales.</i></p> <p><i>Riesgo de accidentes y afectaciones a la integridad de las personas.</i></p> <p><i>Limitaciones para ejecutar obras y realizar acompañamientos institucionales en zonas rurales.</i></p> <p><i>Mayores costos en la logística de proyectos y transporte de maquinaria o materiales.</i></p> <p><i>Pérdida de confianza de la comunidad por falta de capacidad de respuesta en infraestructura vial.</i></p> <p><i>Posible retraso en cronogramas de proyectos públicos o concertaciones con comunidades.</i></p>	<p><i>Priorizar en los planes de desarrollo municipal la inversión en infraestructura vial con enfoque de conectividad territorial.</i></p> <p><i>Establecer convenios con empresas o proponentes mineros para el mejoramiento compartido de vías de acceso a los proyectos.</i></p> <p><i>Implementar sistemas de control del tránsito de vehículos pesados para evitar deterioro prematuro.</i></p> <p><i>Conformar cuadrillas locales o comunitarias para mantenimiento rutinario de vías (rocería, limpieza de cunetas, relleno de baches).</i></p> <p><i>Mantener actualizado un mapa de riesgo vial con puntos críticos y accesos alternos.</i></p> <p><i>Coordinar con organismos de socorro y autoridades de movilidad protocolos ante bloqueos o emergencias viales.</i></p> <p><i>Promover la participación comunitaria en la vigilancia y cuidado de la infraestructura.</i></p>
--	---	---	---

 Agencia Nacional de Minería	GENERACIÓN DE TÍTULOS MINEROS	CÓDIGO: MIS3-P-008-F-003
	FORMATO	VERSIÓN: 2
	INFORME SOCIAL	FECHA VIGENCIA: 03/sept./2024

<p><i>No tener en cuenta a las comunidades étnicas del territorio en los procedimientos y decisiones relacionadas con proyectos mineros o de infraestructura.</i></p>	<p><i>Desconocimiento, omisión o exclusión de las comunidades étnicas (indígenas, afrodescendientes o campesinas con identidad cultural reconocida) en los procesos de consulta, socialización y participación previa a la ejecución de proyectos que puedan afectar su territorio, cultura o medios de vida.</i></p>	<p><i>Desinformación sobre los procesos y derechos de participación (Consulta Previa, Audiencias Públicas Mineras, etc.).</i></p> <p><i>Limitado acceso a canales oficiales de información o comunicación.</i></p> <p><i>Barreras lingüísticas, culturales o geográficas que dificultan su participación efectiva.</i></p> <p><i>Falta de acompañamiento técnico y jurídico para la defensa de sus derechos colectivos.</i></p> <p><i>Riesgo de demandas, sanciones o nulidades por incumplir el derecho fundamental a la Consulta Previa.</i></p> <p><i>Pérdida de confianza y legitimidad institucional ante las comunidades.</i></p>	<p><i>Coordinar con el Ministerio del Interior la verificación de presencia de comunidades étnicas y su área de influencia antes de iniciar cualquier trámite o proyecto.</i></p> <p><i>Garantizar la socialización oportuna de los proyectos, con lenguaje claro y en espacios acordes a la cultura de las comunidades.</i></p> <p><i>Incorporar en los cronogramas de trabajo la realización de procesos de Consulta Previa cuando aplique.</i></p> <p><i>Generar un mecanismo de diálogo permanente entre la administración municipal, la ANM y las autoridades étnicas.</i></p> <p><i>Fortalecer las capacidades institucionales del municipio en enfoque diferencial y derechos étnicos.</i></p> <p><i>Contar con protocolos de atención y resolución de conflictos socioterritoriales.</i></p> <p><i>Documentar todas las actuaciones realizadas para evidenciar cumplimiento del principio de participación.</i></p> <p><i>Promover acuerdos o compromisos conjuntos entre comunidades y entidades para</i></p>
---	---	---	--

 Agencia Nacional de Minería	GENERACIÓN DE TÍTULOS MINEROS	CÓDIGO: MIS3-P-008-F-003
	FORMATO	VERSIÓN: 2
	INFORME SOCIAL	FECHA VIGENCIA: 03/sept./2024

			<i>seguimiento y control de los proyectos.</i>
--	--	--	--

6. Referencias

- Agencia Nacional de Minería, Grupo Socioambiental, Vicepresidencia de Fomento. (2025). *Conflictividad territorial* [Documento interno]. Agencia Nacional de Minería.
- Departamento Nacional de Planeación (DNP). (2024, 28 de octubre). Ficha Pitalito, Huila [PDF]. TerriData. https://terridata.blob.core.windows.net/fichas/Ficha_41551.pdf
- Gobernación del Huila. (2025, 22 de enero). Pitalito refuerza su seguridad con plan integral del gobierno departamental. <https://www.huila.gov.co/publicaciones/15490/pitalito-refuerza-su-seguridad-con-plan-integral-del-gobierno-departamental/>
- Gobernación del Huila. (2025, 29 de agosto). Gobernación del Huila respalda modelo de seguridad “Vecino Vigilante” en Pitalito. <https://www.huila.gov.co/publicaciones/16225/gobernacion-del-huila-respalda-modelo-de-seguridad-vecino-vigilante-en-pitalito/>
- Alcaldía de Pitalito. (s. f.). Geografía del municipio de Pitalito. Alcaldía Municipal de Pitalito. <https://alcaldia-pitalito.gov.co/index.php/informacion-general/item/1112-geografia>
- Alcaldía de Pitalito. (s. f.). Entes de control. Alcaldía Municipal de Pitalito. <https://www.alcaldiapitalito.gov.co/publicaciones/4171/entes-de-control/>
- Alcaldía de Pitalito. (s. f.). Instrumentos de Gestión. Alcaldía Municipal de Pitalito. <https://www.alcaldiapitalito.gov.co/documentos/207/instrumentos-de-gestion/>
- Universidad Distrital Francisco José de Caldas. Burbano López, A. M. (2017). Formulación del plan de gestión integral para Amador Burbano (Municipio Pitalito-Huila) [Tesis]. Repositorio Universidad Distrital. <http://hdl.handle.net/11349/6178>
- Gobernación del Huila. (2024, 9 de octubre). Municipios afectados por hechos violentos recientes tendrán plan de intervención especial. <https://www.huila.gov.co/publicaciones/15233/municipios-afectados-por-hechos-violentos-recientes-tendran-plan-de-intervencion-especial/>